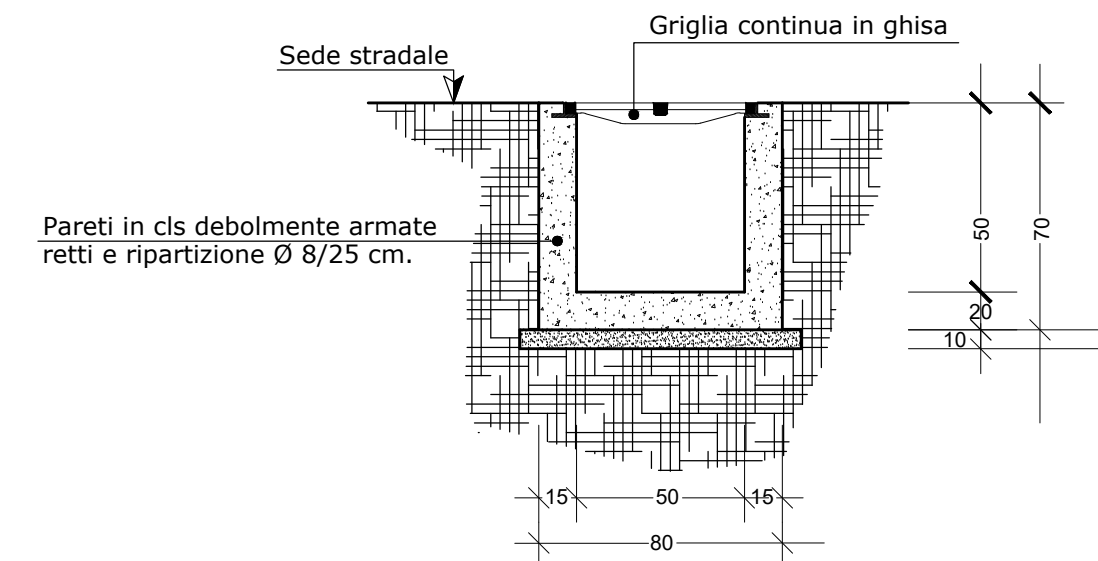
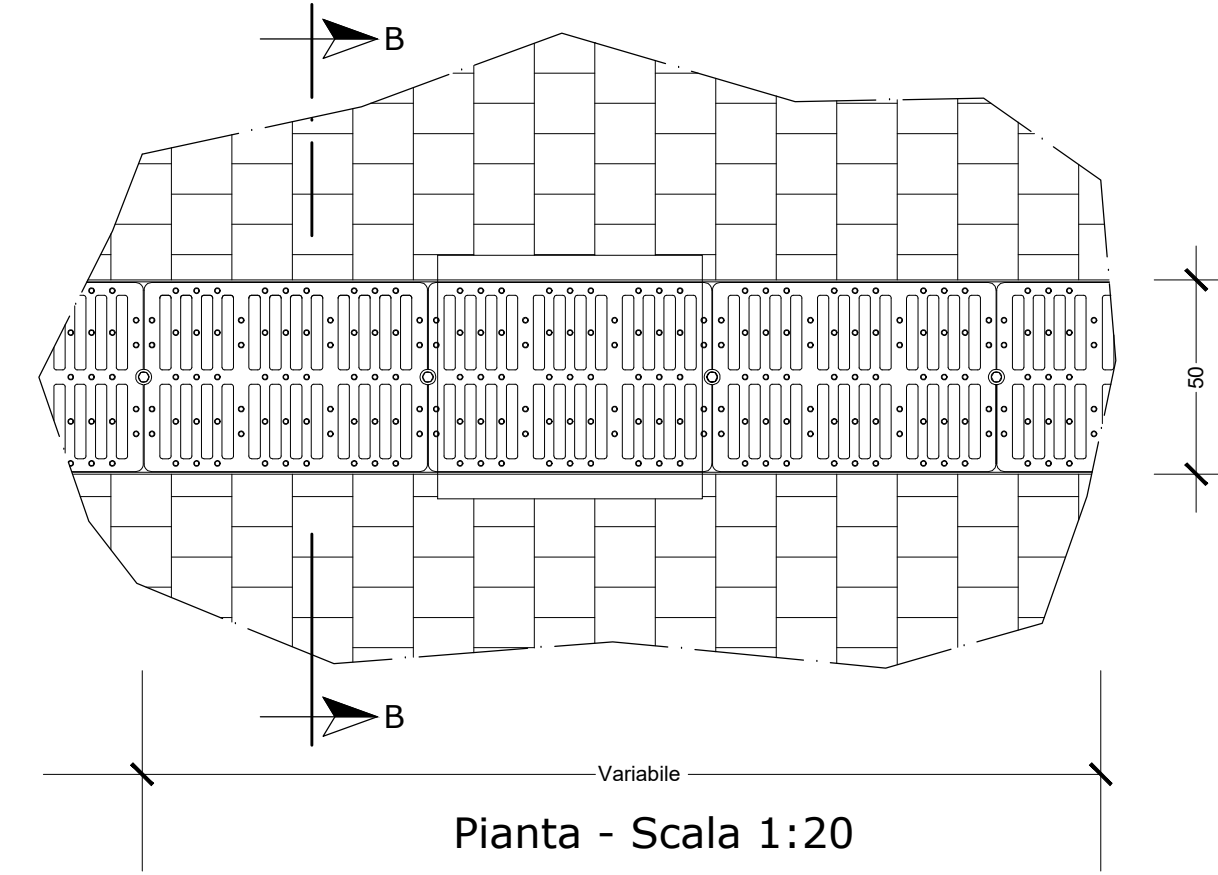


REPUBBLICA ITALIANA Presidenza del Consiglio dei Ministri		REGIONE SICILIA Assessorato delle Infrastrutture e Mobilità Dipartimento Infrastrutture, Mobilità e Trasporti		CITTÀ DI CORLEONE Città Metropolitana di Palermo	
INTERVENTO DI RIQUALIFICAZIONE URBANISTICA DI VIA BENTIVEGNA DA PIAZZA FALCONE - BORSELLINO A PIAZZA GARIBALDI					
PROGETTO ESECUTIVO (Art. 23 comma 8 del D.Lgs 18.04.2016 n. 50) Rimodulato ai sensi del D.Lgs n. 50 del 18 Aprile 2016 e s.m.i. Aggiornato con il Prezzario della Regione Siciliana anno 2019					
PARTICOLARI ESECUTIVI		Tavola: Tav. P8 - Aggiornamento 2019		Scala: Varie	
GRUPPO DI PROGETTAZIONE:		PARERI:			
Ing. Giuseppe GENNARO		Città di Corleone Città Metropolitana di Palermo III Settore - Servizio Edilizia Pubblica e Cura della Città Ufficio Mobilità - Infrastrutture - Programmazione Visto il progetto esecutivo e visti i pareri espressi SI ESPRIME PARERE TECNICO FAVOREVOLE ai sensi dell'art. 5, comma 3 della L.R. 12/07/2011 e s.m.i. Corleone li, _____ Il R.U.P. Arch. Enrico GULOTTA			
Geom. Paolo RUSSO		Città di Corleone Città Metropolitana di Palermo III Settore - Servizio Edilizia Pubblica e Cura della Città Ufficio Mobilità - Infrastrutture - Programmazione VERIFICA del progetto esecutivo ai sensi dall'art. 26, comma 6 del D.Lgs n. 50 del 18/04/2016 e s.m.i. e VALIDAZIONE POSITIVA ai sensi dell'art. 26, comma 8 del D.Lgs 18/04/2016 n. 50 e s.m.i. Corleone li, _____ Il R.U.P. Arch. Enrico GULOTTA			
Geom. Vincenzo Gennusa					
Collaboratore alla progettazione: Geom. Calogero LEONE					
Responsabile della Sicurezza per la Progettazione Arch. Nazzareno Salamone					
Data:	Aggiornamento:				
IL R.U.P. Arch. Enrico GULOTTA (Provvedimento Dirigenziale n. 749 del 20/08/2028)					
Ufficio Tecnico - III Settore - Servizio Edilizia Pubblica e Cura della Città - Ufficio Mobilità - Infrastrutture - Programmazione Piazza Garibaldi n. 1 - 90034 Corleone (PA) - www.comune.corleone.pa.it - mail: protocollo@pec.comune.corleone.pa.it - Tel. 0918452411 - 09184524265					

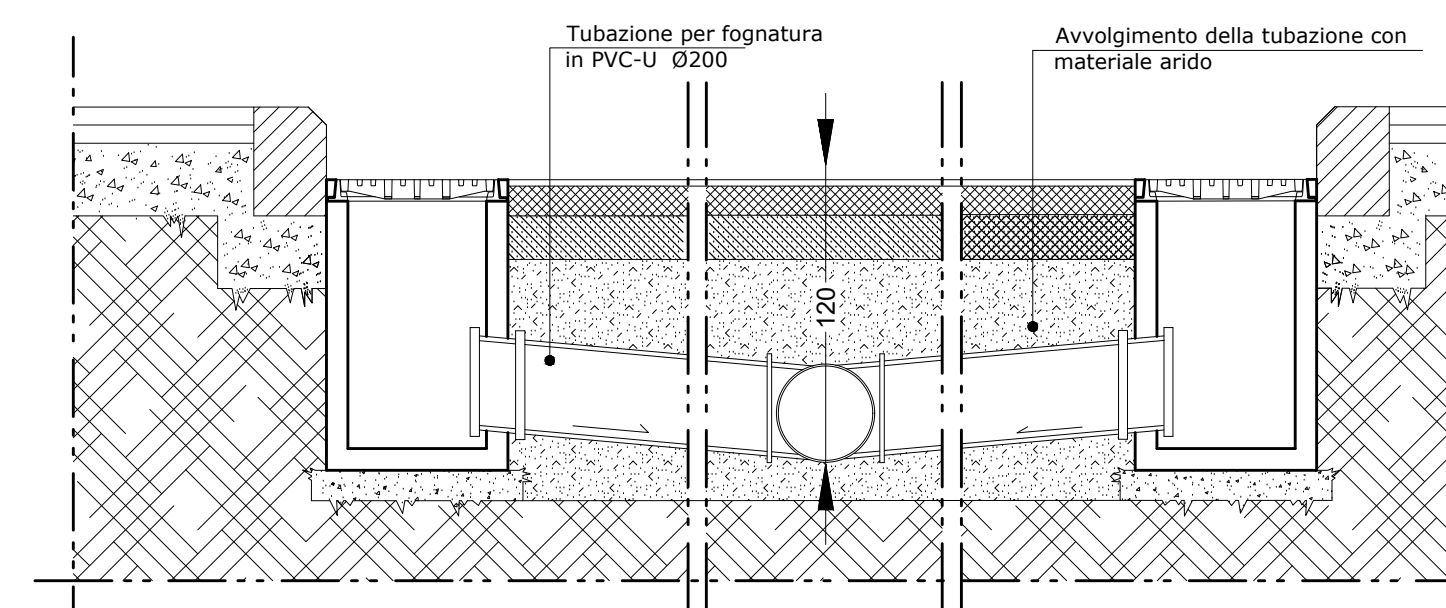
CADITOIA STRADALE CON GRIGLIA CONTINUA IN GHISA



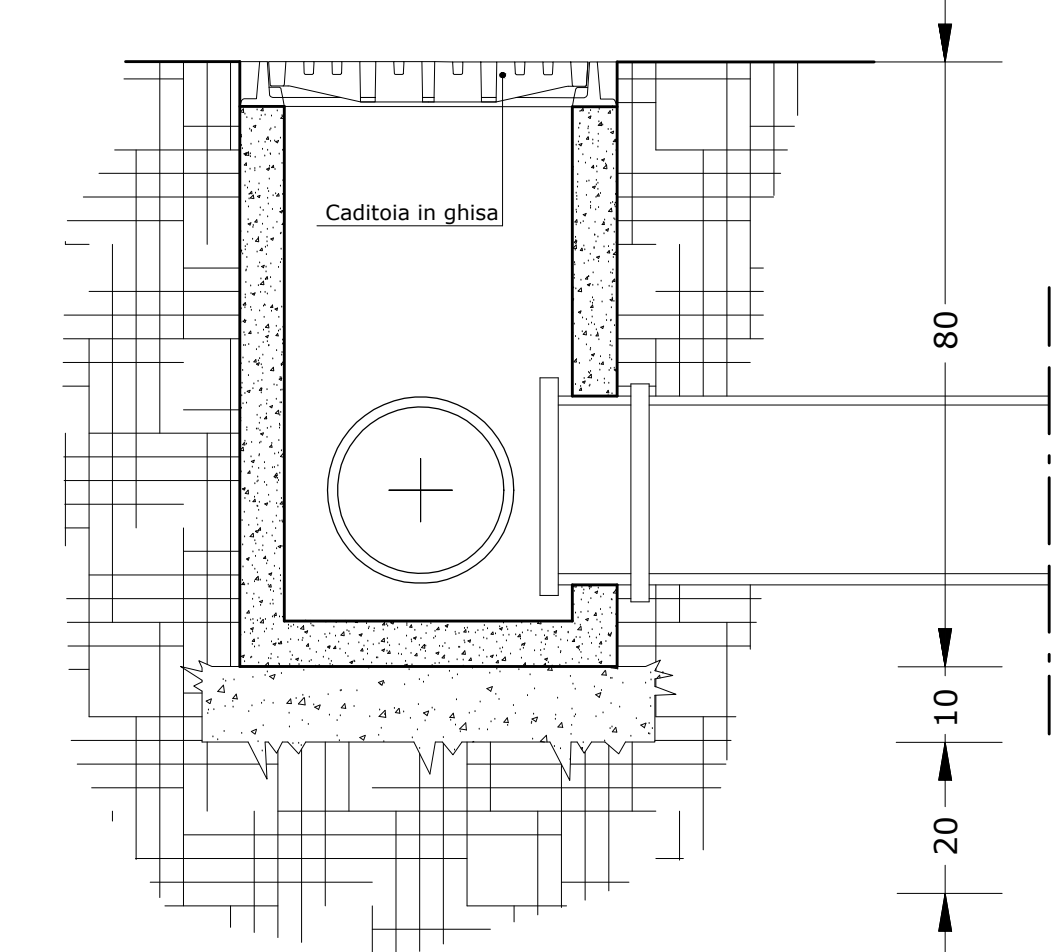
Canaletta di drenaggio
Sezione BB - Scala 1:20



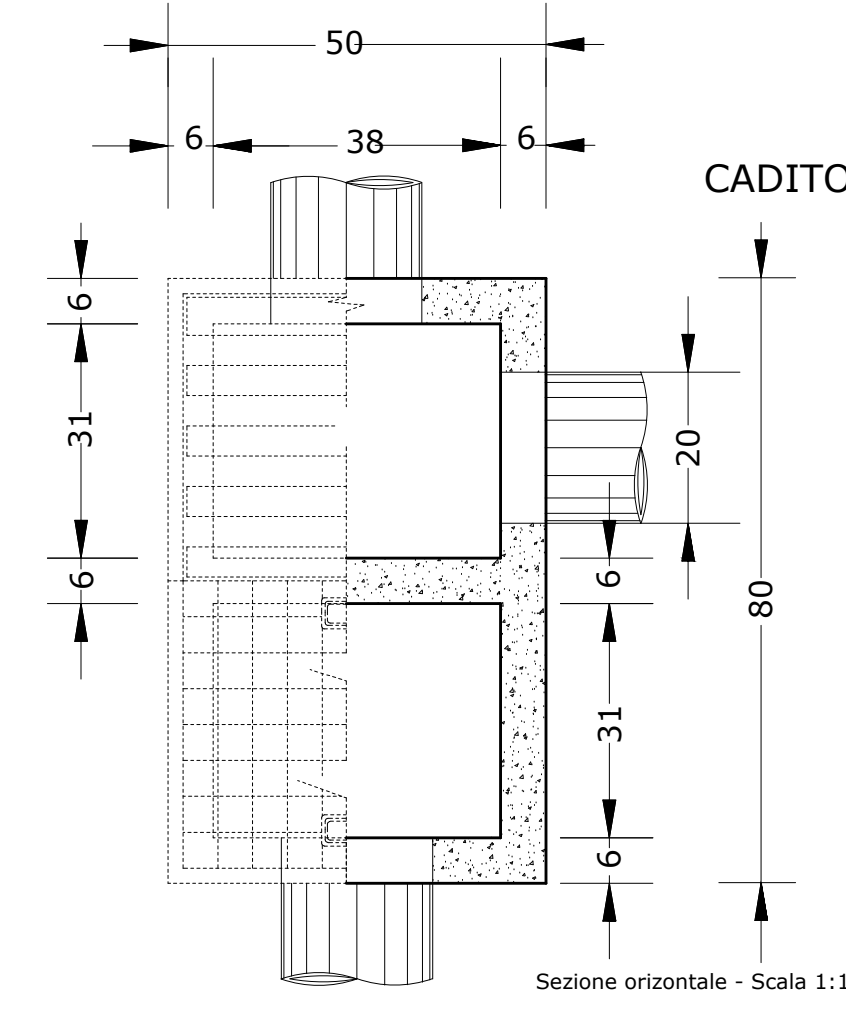
Pianta - Scala 1:20



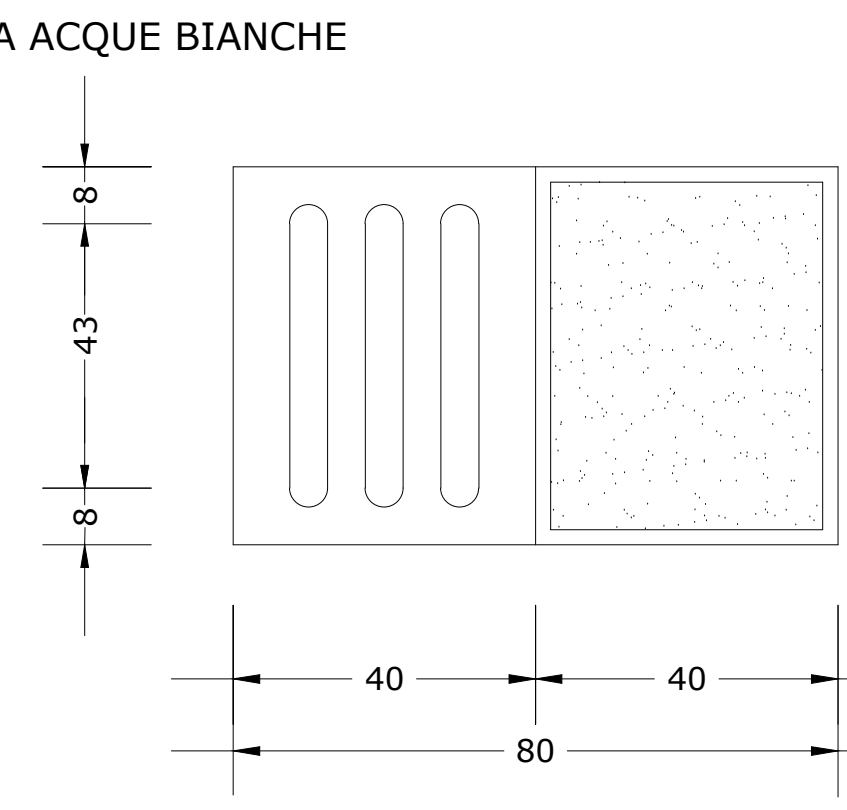
PARTICOLARE SEZIONE STRADALE E CADITOIA
Allaccio acque bianche alla rete fognante



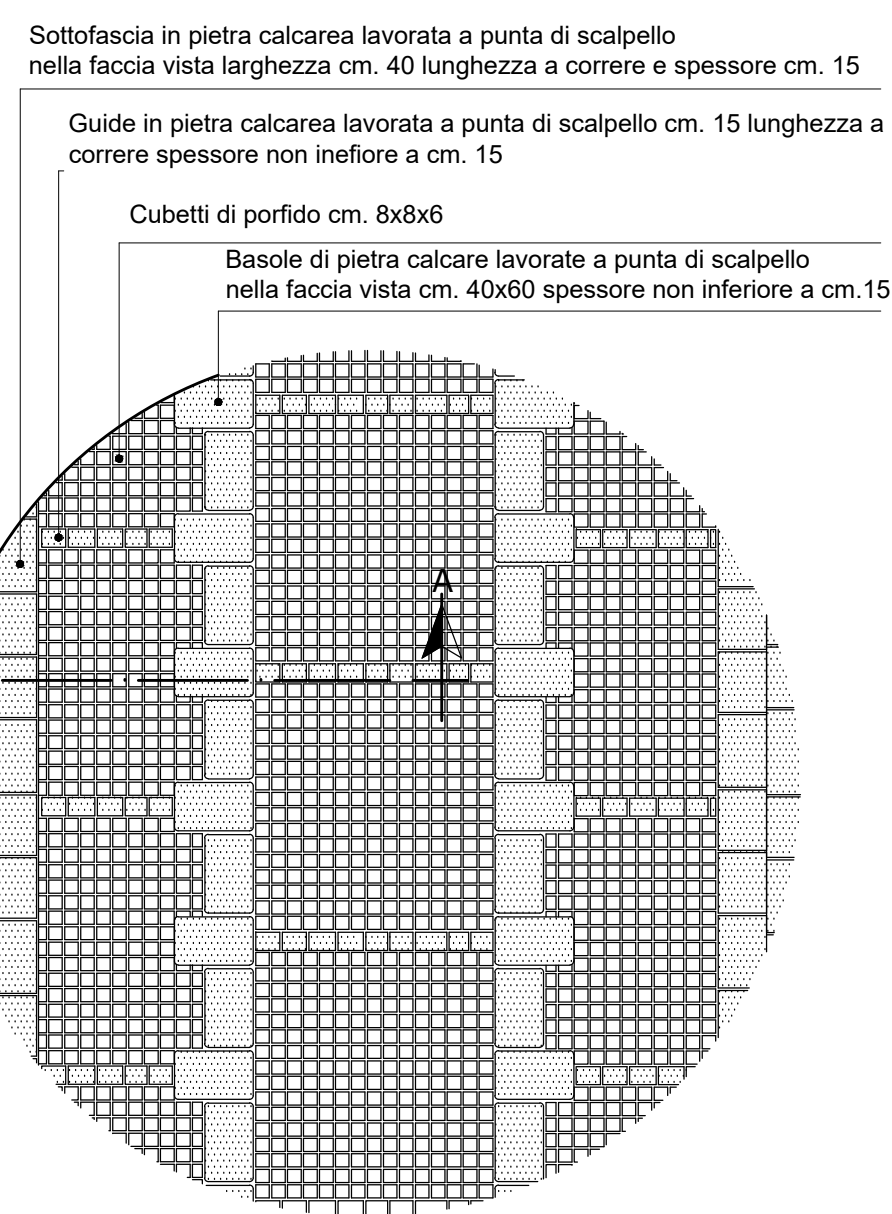
CADITOIA ACQUE BIANCHE
Sezione verticale - Scala 1:10



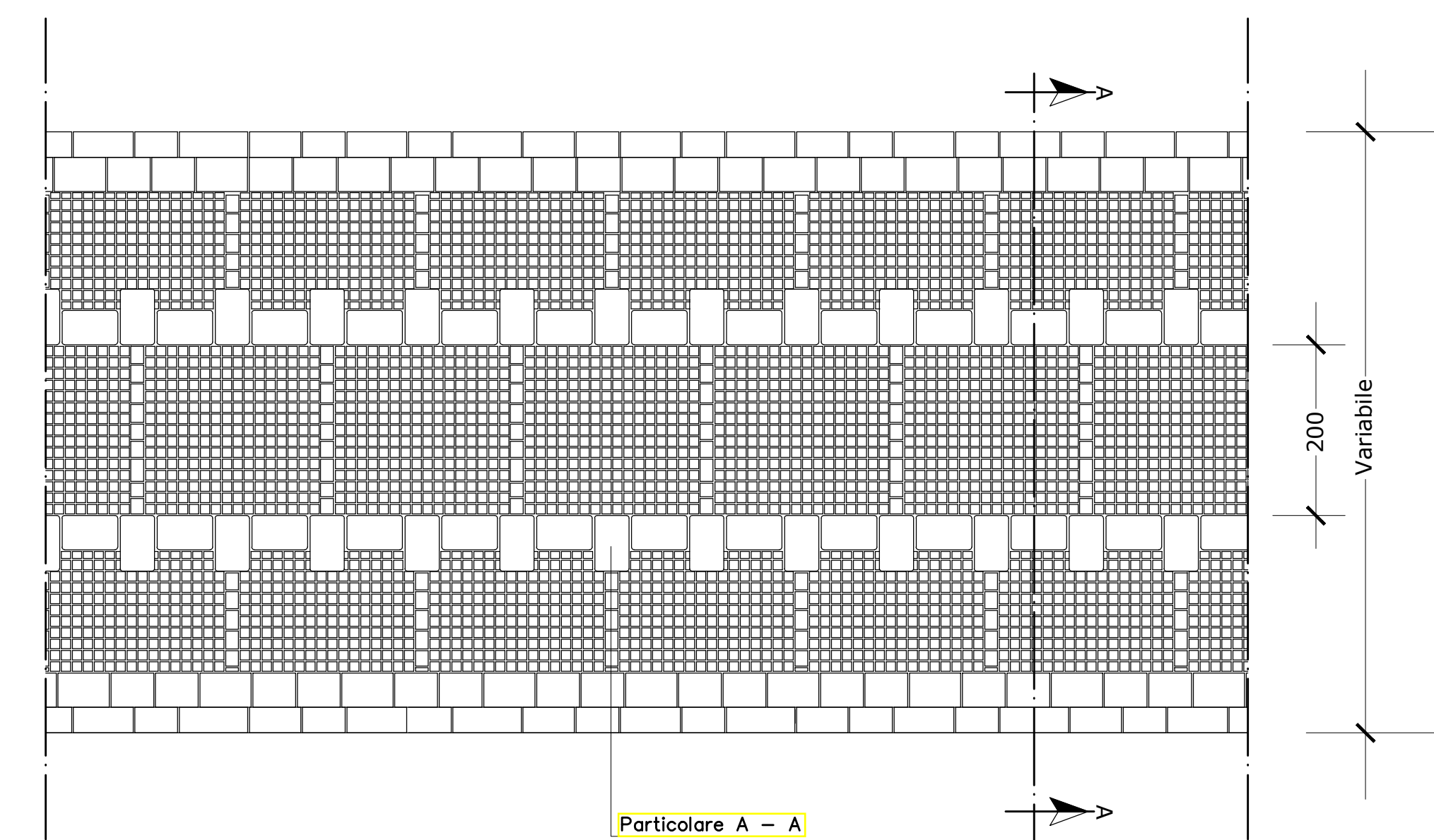
Sezione orizzontale - Scala 1:10



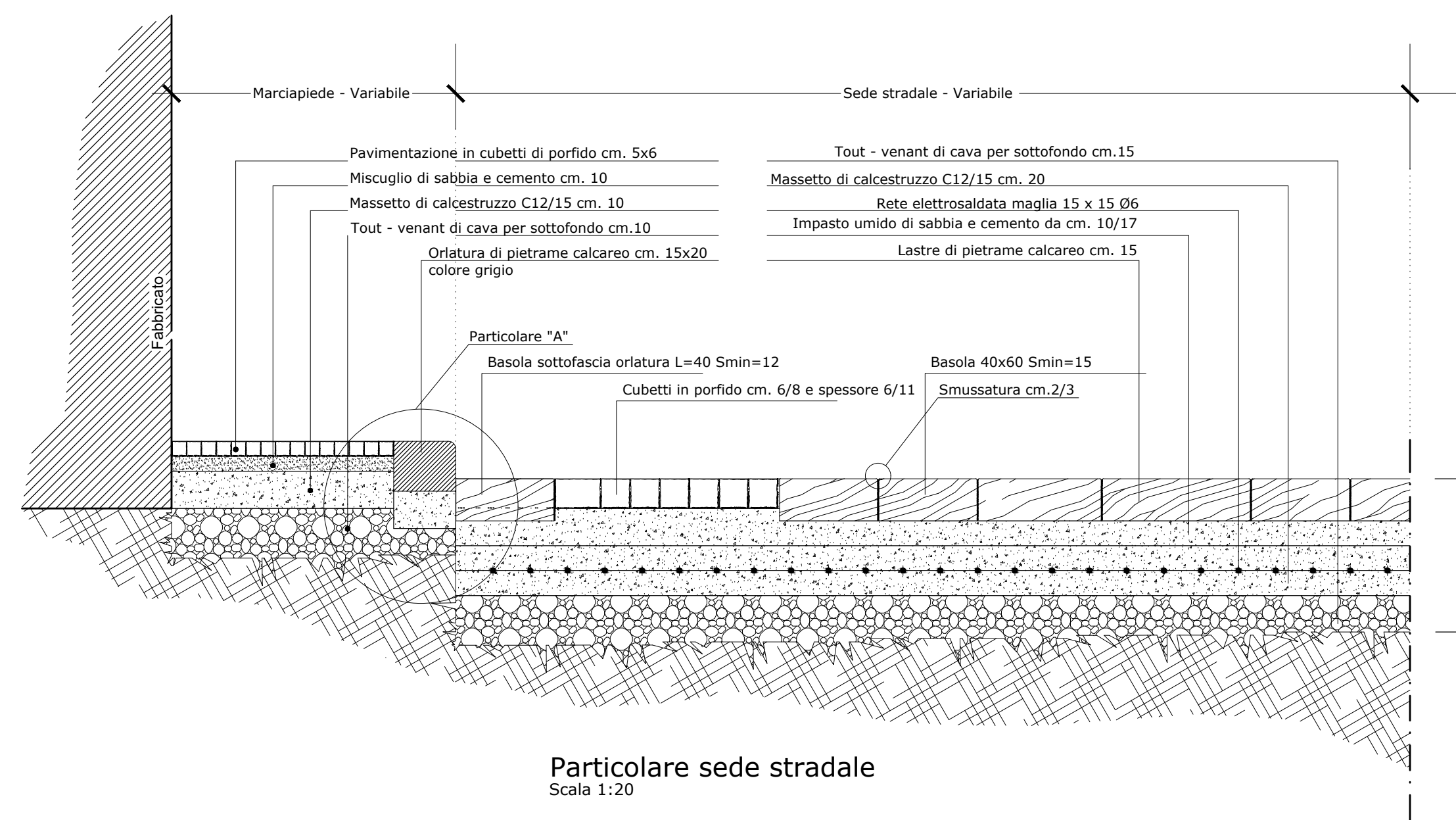
Coperchio in ghisa - Scala 1:10



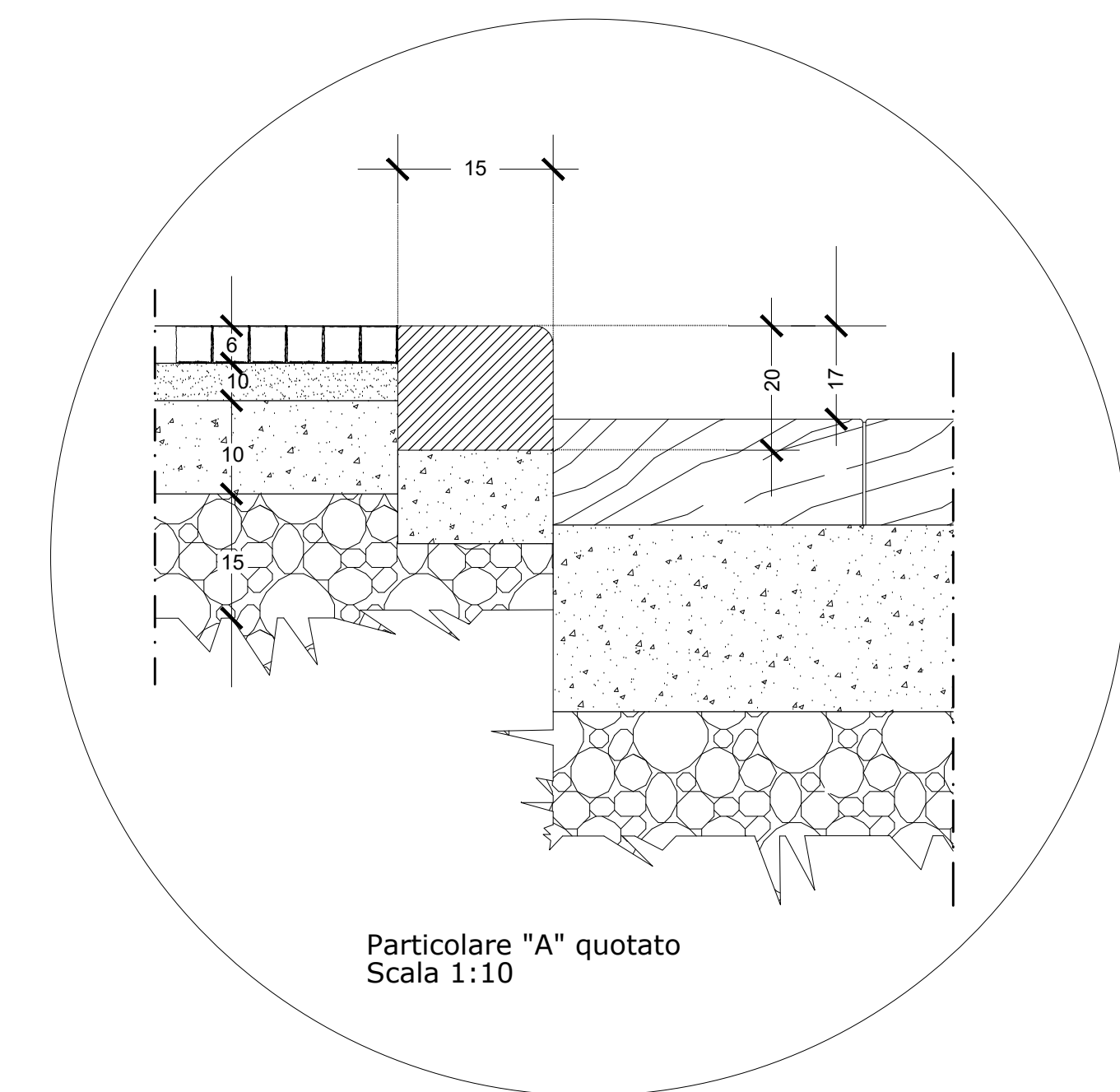
PARTICOLARE DI PAVIMENTAZIONE STRADALE
SEZIONE A - A



SCHEMA DELLA
PAVIMENTAZIONE STRADALE



Particolare sede stradale
Scala 1:20



Particolare "A" quotato
Scala 1:10